

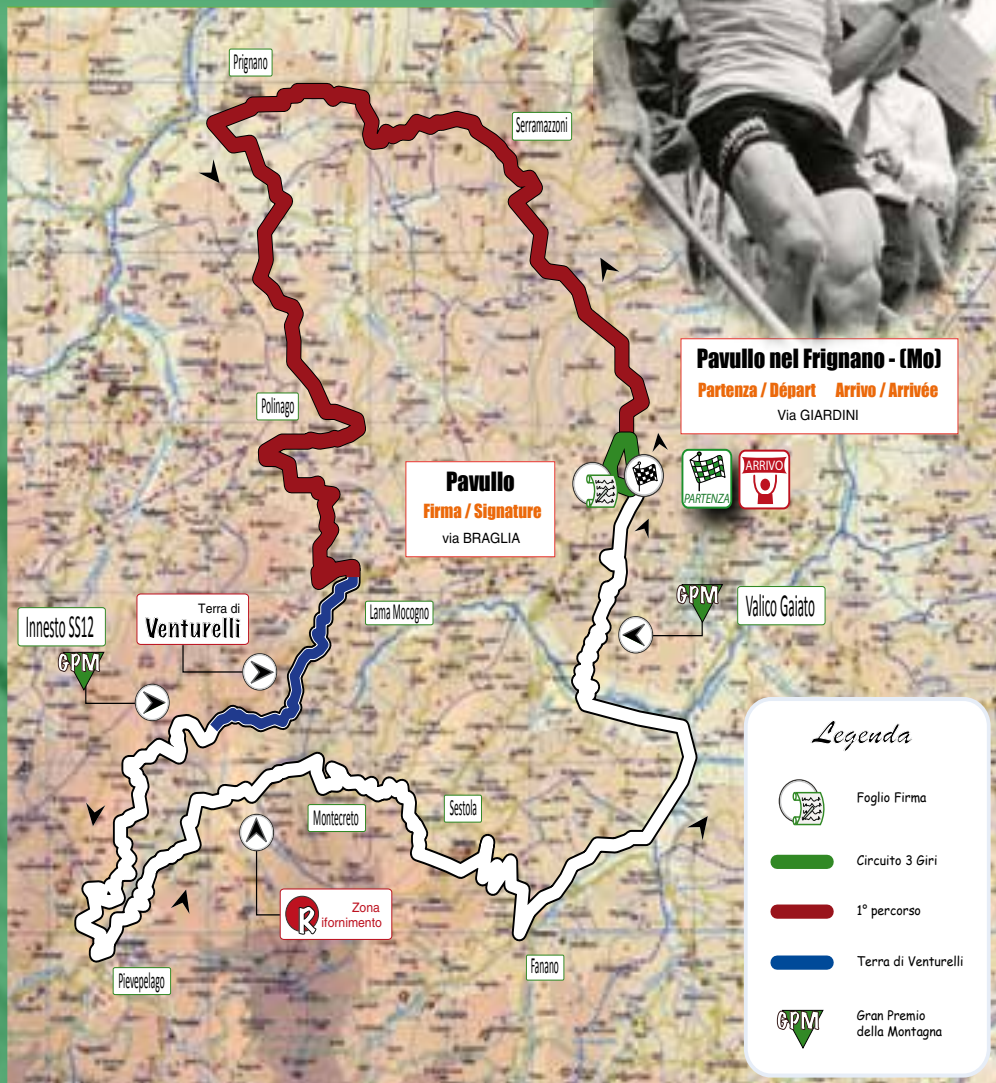
# Quarta tappa *Quatrième étape* G.P. del Frignano - Trofeo Venturelli

## Disposizioni organizzative

**VENERDÌ  
23 MARZO**

Pavullo nel Frignano (MO)  
Campo Sportivo -  
Via Braglia  
Tel. organizz. 348 28 11 612  
- 348 28 16 613  
Dalle ore 10,00 alle  
ore 11,30  
Operazioni preliminari,  
firma foglio partenza  
concentramento auto al  
seguito  
Ore 11,45  
Incolonnamento carovana  
trasferimento  
Ore 12,00 - Partenza  
ufficiale  
Pavullo nel Frignano (MO)  
Via Giardini  
Dalle ore 15,45/16,20 circa  
Pavullo nel Frignano (MO)  
Via Giardini - Arrivo

Direzione corsa, sala Giuria,  
sala Stampa  
Sala del Consiglio  
Comunale di Pavullo -  
Piazza R. Montecuccoli, 1  
Tel. 0536 833414 (15)  
Fax +39 0536 833431  
Controllo medico  
Camper Organizzazione  
G.S. Emilia -  
NUOVO PARCO DEI CILIEGI  
in prossimità dell'arrivo



## PARTENZA \ DÉPART

## PLANIMETRIA \ PLANIMÉTRIE



## Dispositions de l'Organisation

**VENDREDI 23 MARS**

Pavullo nel Frignano (MO) - Campo sportivo - Via Braglia  
Tél. organisation +39 348 28 11 612 / 348 28 16 613  
De 10h00 à 11h30

Opérations préliminaires, signature de la feuille de départ  
mise en position des voitures suiveuses

A 11h45 - Appel et transfert

A 12h00 - Départ réel - Pavullo nel Frignano (MO) - Via Giardini  
A partir de 15h45 à 16h20 environ

Pavullo nel Frignano (MO) - Via Giardini - Arrivée

Permanence, Jury, Presse

Salle du Conseil Municipal de Pavullo - Piazza R. Montecuccoli, 1  
Tél. 0536 833414 (15) - Fax +39 0536 833431

Contrôle Médical

Camping-car Organisation G.S. Emilia - NUOVO PARCO DEI  
CILIEGI - Près de l'arrivée





# Pavullo - Pavullo

## Km. 159 - Trofeo Venturelli



### CARATTERISTICHE DEL PERCORSO

La quarta tappa con partenza ed arrivo a Pavullo è da considerarsi la più impegnativa di tutta la corsa. Dopo aver percorso un circuito cittadino di km. 4,300 da ripetersi tre volte (per un totale di km. 12,900) i restanti km. 146,100 presentano una sequenza di piccole, medie e lunghe asperità (anche con severe pendenze). Dopo i falsipiani lungo la "SS12 Via Giardini" al km. 27,500 si giunge nella ridente cittadina di Serramazzone, poi lunga discesa su strada ampia e al momento in ottimo stato che passando attraverso il Comune di Prignano giunge a Saltino sulla Fondovalle Rossenna. Da qui ci si dirige verso Gombola dove inizia la prima salita della giornata di km. 6,00 con pendenza media del 5,6% fino a raggiungere il paese di Polinago (mt. 798 slm). L'ascesa continua leggera per km 17,000 fino alla località Borra (mt. 930 slm) attraversando Lama Mocogno. Qui inizia il tratto di percorso tecnicamente più impegnativo della tappa (la larghezza della carreggiata è di mt 3,80/4,00). Si attraversa la "terra Venturelli", con rapida discesa a tornanti per km 4,000 fino a Sassostorno. Nei successivi km 3,400 una aspra salita, anch'essa con tornanti con tratti del 17-18% (pendenza media del 13-14%) porta all'innesto con "ss12" e a raggiungere dopo km 2,100 la località Monte Barigazzo, tetto del giro (mt. 1218 slm). Nei successivi km 13,300 di discesa su fondo ampio e ben asfaltato si giunge nella cittadina turistica di Pievepelago. Con lunghi tornanti in leggera ascesa ed interessando Riolunato (qui presente rifornimento fisso) e Montecreto, si arriva al km 121,700 nella rinomata Sestola (mt. 1020 slm). Una lunga discesa di km 24,000 (attraversando il territorio di Fanano) porta ai 365 mt. slm di Ponte Val di Sasso al km 145,100. Da qui inizia la salita del valico di Gaiato (la più ripida della tappa) lunga km 5, con pendenza media del 10%, con tratti del 17-18%. Indi rapida discesa fino all'ingresso di Pavullo, una curva a destra a 90° situata a km 1,5 dal traguardo, immette su un breve tratto in salita ove è posto "l'ultimo km". L'ultimo chilometro è tutto rettilineo ed in leggera discesa, su strada ampia, ben asfaltata ed in ottimo stato. La deviazione delle vetture al seguito è posta in viale Cavazzi, parallelo al viale d'arrivo.

### DESCRIPTION DU PARCOURS

La quatrième étape avec un départ et une arrivée à Pavullo, est la plus difficile de toute l'épreuve. Après avoir parcouru un circuit urbain de 4,3 km à répéter trois fois (pour un total de 12,9 km), les 146,1 km restants présentent une séquence de petites, moyennes et longues côtes (certaines avec des pentes sévères). Après les faux-plats sur la route nationale "SS12, Via Giardini" au Km 27,5 nous atteignons la petite ville de Serramazzone, puis une longue descente sur une route large et actuellement en parfait état, en passant par Prignano jusqu'à Saltino sulla Fondovalle Rossenna. Nous suivons ensuite la direction de Gombola, où commence la première montée de la journée, 6 km avec une pente moyenne de 5/6 % jusqu'à Polinago (798 m. d'alt.). La montée continue légère sur 17 km jusqu'à Borra (930 m. d'alt.) en passant par Lama Mocogno. C'est ici que commence la partie la plus technique et difficile de l'étape (la largeur de la route est de 3,80/4,00 mètres). On traverse la "terre Venturelli" avec une descente rapide et des tournants sur 4 km jusqu'à Sassostorno. Sur les 3,4 km suivants, une côte raide, avec des tournants et des tronçons à 17-18 % (pente moyenne de 13-14 %) jusqu'à l'entrée sur la route nationale "SS12" et la ville de Monte Barigazzo après 2,1 km, le sommet de l'épreuve (1218 m. d'alt.). Sur les 13,3 km suivants, descente sur route large et bien goudronnée, jusqu'à la petite ville touristique de Pievepelago. Après de longs tournants en légère montée, à travers Riolunato (ravitaillage fixe) et Montecreto, on arrive au Km 121,7 à Sestola (1020 m. d'alt.). Longue descente de 24 km (dans le territoire de Fanano) jusqu'à une altitude de 365 m. à Ponte Val di Sasso, au Km 145,1. C'est ici que commence la montée du col de Gaiato (la plus raide de l'étape), de 5 km de long, avec une pente moyenne de 10 % et des tronçons à 17-18 %. Puis rapide descente jusqu'à l'entrée de Pavullo, un virage à droite à 90° à 1,5 km de l'arrivée, court tronçon en montée où se situe le "dernier kilomètre". Le dernier kilomètre est en ligne droite et en légère descente, sur une route large, bien goudronnée et en excellent état. La déviation des véhicules suivants se situe Viale Cavazzi, l'allée parallèle à celle de l'arrivée.

Pavullo nel Frignano - trasferimento  
Partenza/Départ  
Pavullo nel Frignano - Via Giardini  
Via Irma Marchiani  
Via Dante Alighieri  
Via Giardini - fine 1° giro circuito cittadino  
Via Giardini - fine 2° giro circuito cittadino  
Via Giardini - fine 3° giro circuito cittadino  
Località Sant'Antonio

0,0  
0,6  
2,8  
4,3  
8,6  
12,9  
18,8

Serramazzone

27,0

Prignano sulla Secchia

37,6

Fondovalle Rossenna - SP 23

44,1

Ponte Tabianano

48,5

Località Gombola

53,2

Polinago

61,5

Località Cadijanano

69,1

Lama Mocogno

75,6

Località Borra

78,2

Sassostorno - La terra di Venturelli

82,2

Località La Ca

84,3

Innesto S.S. 12

85,6

Monte Barigazzo

87,7

Pievepelago

101,0

Riolunato - INIZIO RIF.

105,5

Bivio SP 40 - FINE RIF.

111,1

Montecreto

115,5

Sestola

121,7

Fanano

129,7

Bivio Fondovalle - SP 4

132,3

Bivio Via Scoltenna

140,4

Ponte Valdissasso

145,1

Valico di Gaiato

150,2

Località Querciarossa - S.S. 12

152,7

Pavullo nel Frignano - Via Marchiani

155,3

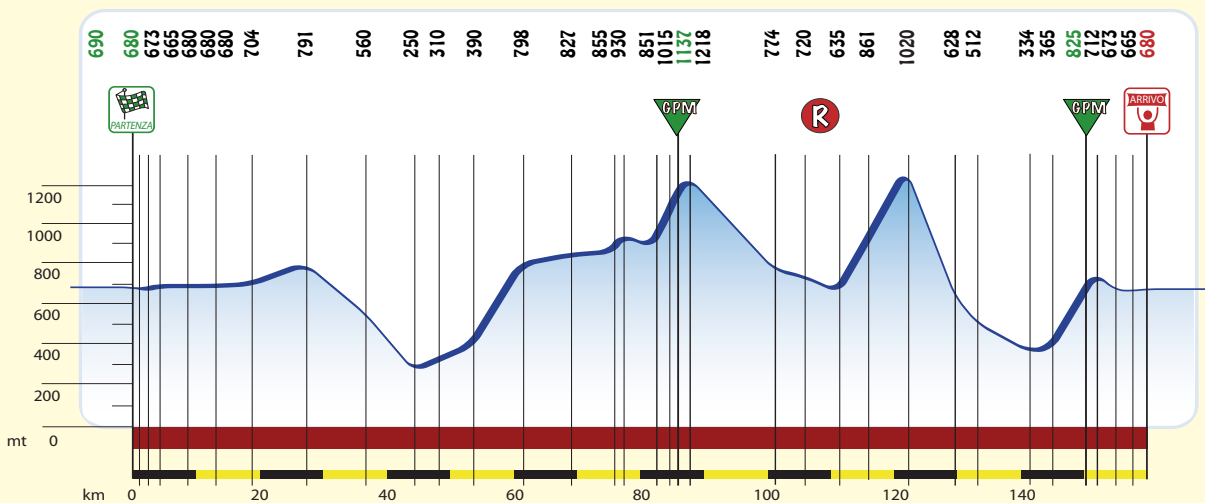
Via Dante Alighieri

157,5

Pavullo nel Frignano - Arrivo/Arrivée

159,0

### ALTIMETRIA ALTIMÉTRIE



### PRESIDI OSPEDALIERI CENTRES HOSPITALIERS

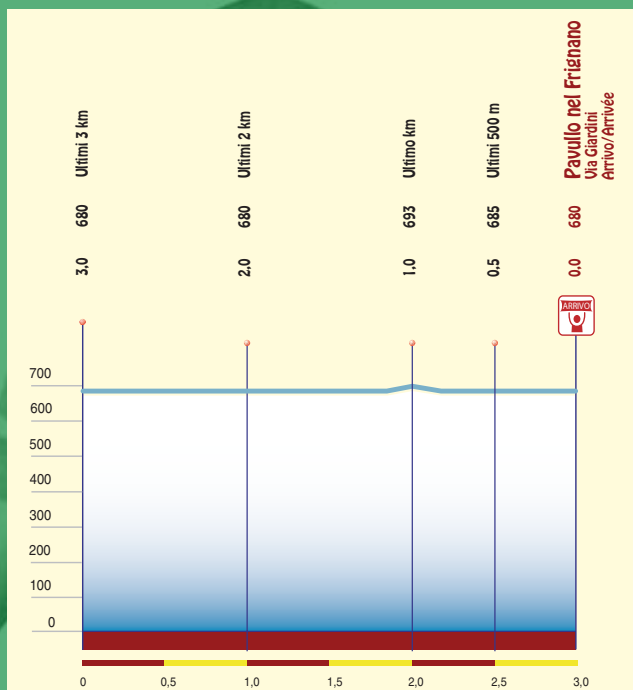
Scandiano - Magati  
Tel. 0522 850 111  
Pavullo - Tel. 0536 29 111  
Vignola - Tel. 059 777 811  
Modena - Tel. 059 42 22 111  
Bazzano - Tel. 051 838 811  
Bologna Soccorso - 118  
Bologna: Ist. Ort. Rizzoli  
Tel. +39 051 63 66 111  
Bologna: Osp. Maggiore  
Tel. +39 051 64 78 111  
Sassuolo - Tel. 0536 846 111



# Quarta tappa *Quatrième étape* G.P. del Frignano - Trofeo Venturelli



Coppi  
& Bartali

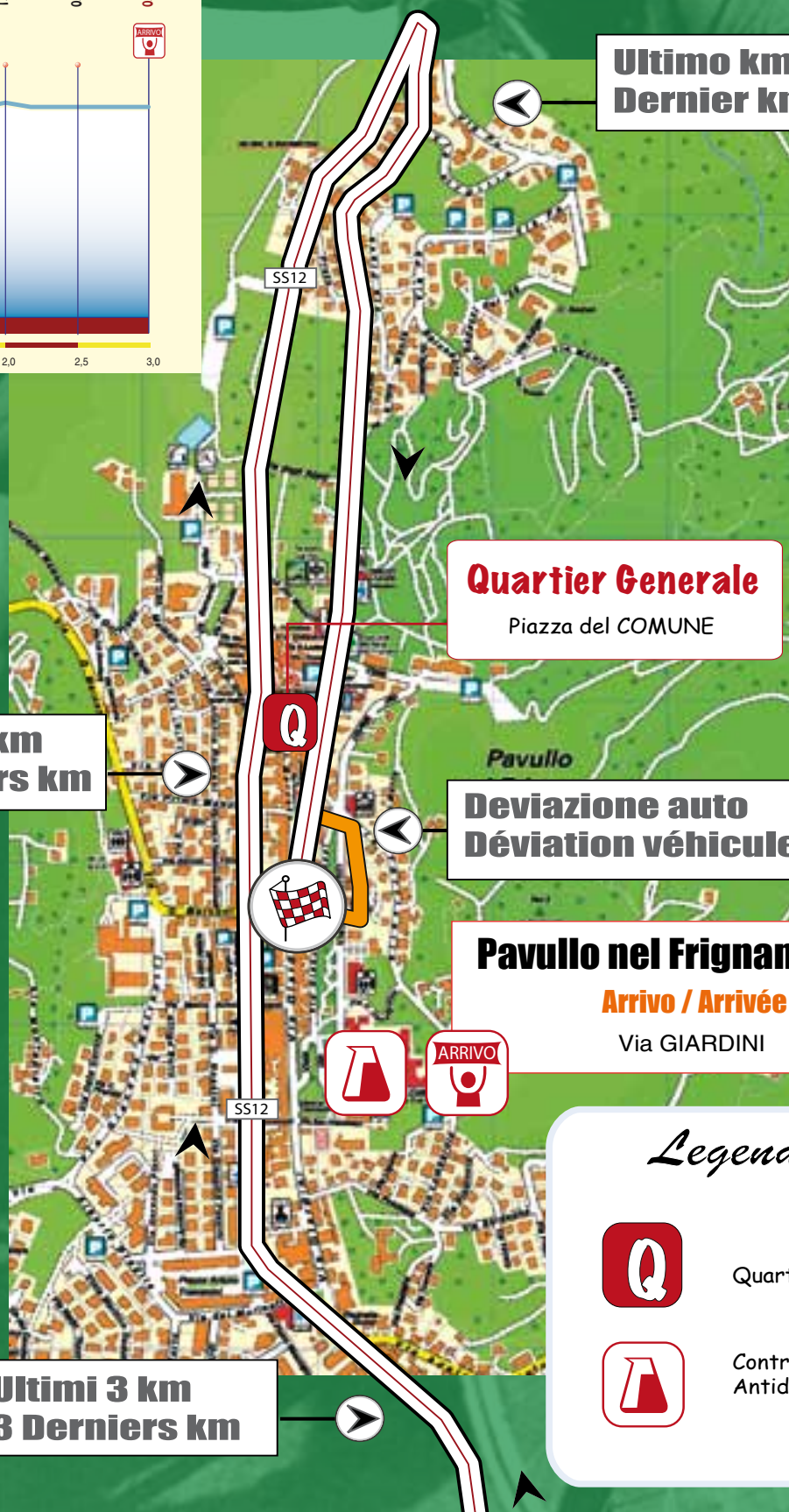


**ALTIMETRIA**  
**ULTIMI 3 CHILOMETRI**

**ALTIMÉTRIE**  
**3 DERNIERS KILOMÈTRES**

**PLANIMETRIA ULTIMI**  
**3 CHILOMETRI**

**PLANIMÉTRIE**  
**3 DERNIERS KILOMÈTRES**



**Ultimo km**  
**Dernier km**

**Quartier Generale**  
Piazza del COMUNE

**Ultimi 2 km**  
**2 Derniers km**

**Deviazione auto**  
**Déviation véhicules**

**Pavullo nel Frignano - (Mo)**  
**Arrivo / Arrivée**  
Via GIARDINI

**COMITATO TAPPA**

Provincia di Modena  
Assessorato allo Sport  
Comunità Montana del Frignano  
Comune di Pavullo nel Frignano  
Assessorato allo Sport del  
Comune di Pavullo nel Frignano  
Comune di Lama Mocogno

**Ultimi 3 km**  
**3 Derniers km**

*Legenda*

- Quartiertappa
- Controllo Antidoping



# Pavullo - Pavullo




Km. 159 - Trofeo Venturelli



Coppi  
& Bartali



## CRONOTABELLA / TABLEAU HORAIRE

Altim.	Località	Parziali	Percorsi	Da perc	37 km/h	39 km/h	41 km/h
<b>Provincia di MODENA</b>							
690	Pavullo n\F - trasferimento attraversando il Centro Commerciale "La Campanella"	6,5					
680	Pavullo nel Frignano - Via Giardini - Partenza/Départ	0,0	0,0	159,0	12 : 00	12 : 00	12 : 00
673	Via Irma Marchiani	0,6	0,6	158,4	12 : 01	12 : 01	12 : 01
665	Via Dante Alighieri	2,2	2,8	156,2	12 : 05	12 : 04	12 : 04
680	Via Giardini - fine 1^ giro circuito cittadino	1,5	4,3	154,7	12 : 07	12 : 07	12 : 06
680	Via Giardini - fine 2^ giro circuito cittadino	4,3	8,6	150,4	12 : 14	12 : 13	12 : 13
680	Via Giardini - fine 3^ giro circuito cittadino	4,3	12,9	146,1	12 : 21	12 : 20	12 : 19
704	Località Sant'Antonio	5,9	18,8	140,2	12 : 30	12 : 29	12 : 28
791	Serramazzone	8,2	27,0	132,0	12 : 44	12 : 42	12 : 40
560	Prignano sulla Secchia	10,6	37,6	121,4	13 : 01	12 : 58	12 : 55
250	Fondovalle Rossenna - SP 23	6,5	44,1	114,9	13 : 12	13 : 08	13 : 05
310	Ponte Talbignano	4,4	48,5	110,5	13 : 19	13 : 15	13 : 11
390	Località Gombola	4,7	53,2	105,8	13 : 26	13 : 22	13 : 18
798	Polinago	8,3	61,5	97,5	13 : 40	13 : 35	13 : 30
827	Località Cadignano	7,6	69,1	89,9	13 : 52	13 : 46	13 : 41
855	Lama Mocogno	6,5	75,6	83,4	14 : 03	13 : 56	13 : 51
930	Località Borra	2,6	78,2	80,8	14 : 07	14 : 00	13 : 54
851	Sassostorno - La terra di Venturelli	4,0	82,2	76,8	14 : 13	14 : 06	14 : 00
1015	Località La Ca'	2,1	84,3	74,7	14 : 17	14 : 10	14 : 03
1137	Innesto S.S. 12	 1,3	85,6	73,4	14 : 19	14 : 12	14 : 05
1218	Monte Barigazzo	2,1	87,7	71,3	14 : 22	14 : 15	14 : 08
774	Pievepelago	13,3	101,0	58,0	14 : 44	14 : 35	14 : 28
720	Riolunato - INIZIO RIF.	 4,5	105,5	53,5	14 : 51	14 : 42	14 : 34
635	Bivio SP 40 - FINE RIF.	5,6	111,1	47,9	15 : 00	14 : 51	14 : 43
861	Montecreto	4,4	115,5	43,5	15 : 07	14 : 58	14 : 49
1020	Sestola	 6,2	121,7	37,3	15 : 17	15 : 07	14 : 58
628	Fanano	8,0	129,7	29,3	15 : 30	15 : 20	15 : 10
512	Bivio Fondovalle - SP 4	2,6	132,3	26,7	15 : 35	15 : 24	15 : 14
334	Bivio Via Scoltenna	8,1	140,4	18,6	15 : 48	15 : 36	15 : 25
365	Ponte Valdisasso	4,7	145,1	13,9	15 : 55	15 : 43	15 : 32
825	Valico di Gaiato	5,1	150,2	8,8	16 : 04	15 : 51	15 : 40
712	Località Querciagrossa - S.S. 12	2,5	152,7	6,3	16 : 08	15 : 55	15 : 43
673	Pavullo nel Frignano - via Marchiani	2,6	155,3	3,7	16 : 12	15 : 59	15 : 47
665	Via Dante Alighieri	2,2	157,5	1,5	16 : 15	16 : 02	15 : 50
680	Pavullo nel Frignano - Arrivo/Arrivée	1,5	159,0	0,0	16 : 18	16 : 05	15 : 53