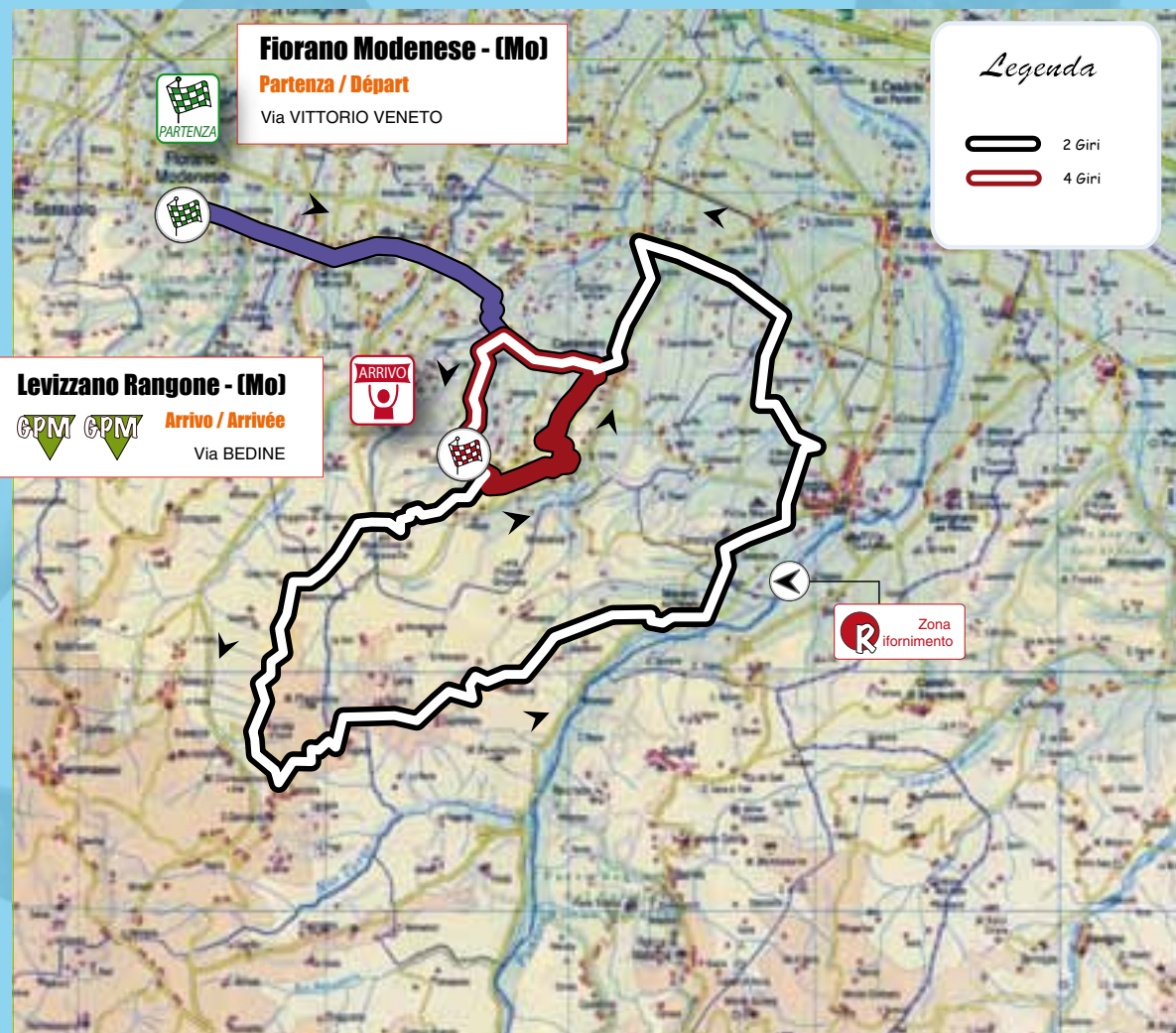


# Terza tappa

## Troisième étape



PLANIMETRIA / PLANIMÉTRIE



### Disposizioni organizzative

**GIOVEDÌ 22 MARZO**

Fiorano Modenese  
Piazza Ciro Menotti  
Dalle ore 10,30  
Firma foglio partenza

Ore 12  
Fiorano Modenese  
Via Vittorio Veneto  
Partenza

Dalle ore 15,30 circa  
Levizzano - Via Bedine  
Arrivo

Direzione corsa, sala  
Giuria, sala Stampa  
Castelvetro - Palazzo  
Comunale  
Tel. 059 75 88 77  
Tel. organizzazione  
348 28 11 612  
348 28 16 613

Controllo medico  
Camper Organizzazione  
G.S.Emilia - NUOVO  
PARCO DEI CILIEGI in  
prossimità dell'arrivo

**PARTENZA  
DÉPART**

### Dispositions de l'Organisation

**JEUDI 22 MARS**

Fiorano Modenese - Piazza Ciro Menotti

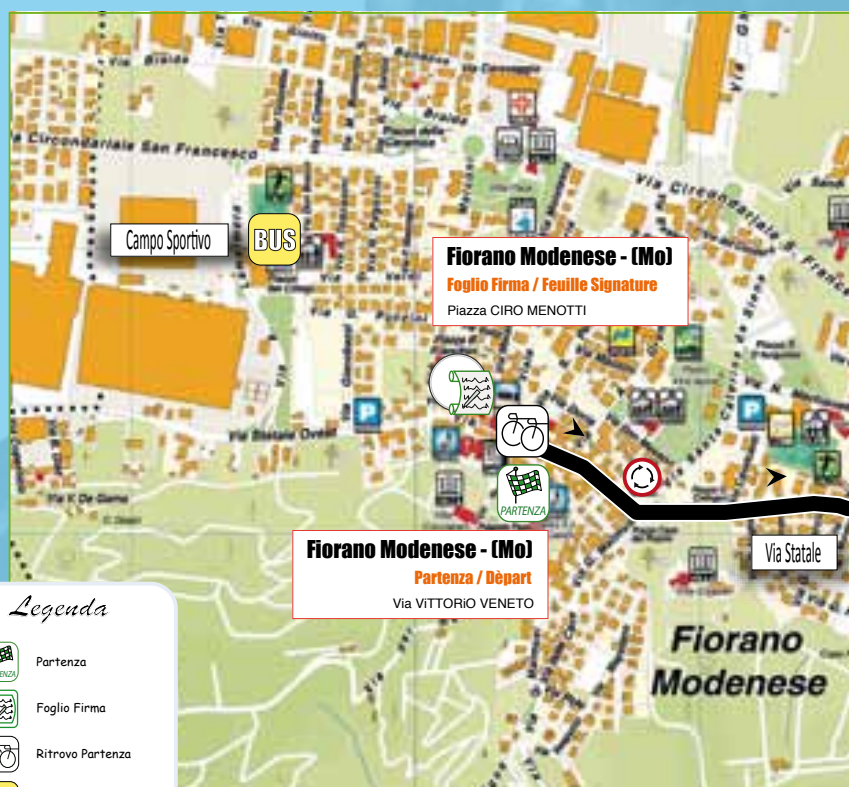
A partir de 11h30  
Signature de la feuille de départ

A 12h00  
Fiorano Modenese - Via Vittorio Veneto  
Départ

A partir de 15h30 environ  
Levizzano - Via Bedine  
Arrivée

Permanence, Jury, Presse  
Castelvetro - Palazzo Comunale  
Tél. +39 059 75 88 77  
Tél. organisation  
+39 348 28 11 612 - +39 348 28 16 613

Contrôle Antidopage  
Camping-car Organisation G.S.Emilia NUOVO  
PARCO DEI CILIEGI - Près de l'arrivée





# Fiorano Modenese - Levizzano

## Km. 151



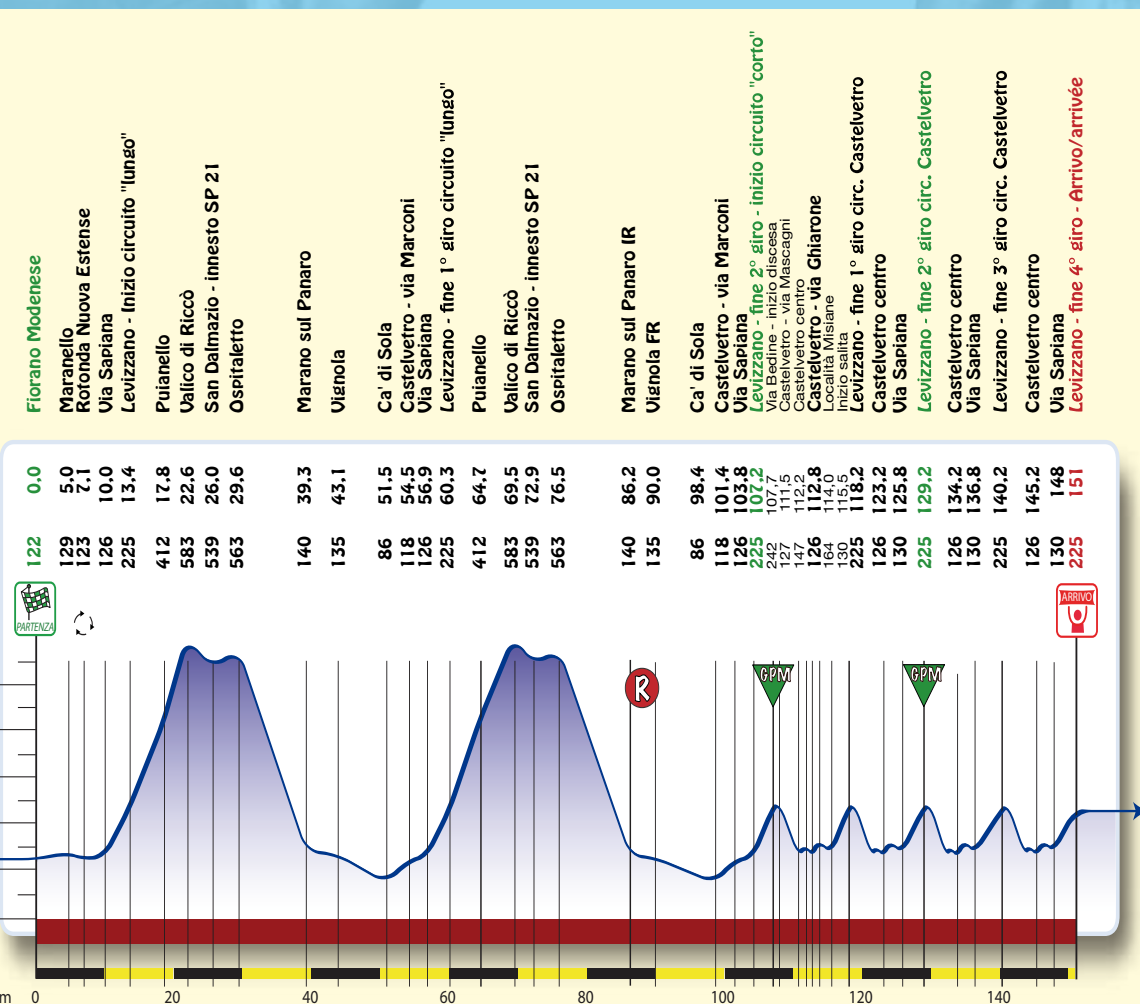
### CARATTERISTICHE DEL PERCORSO

La terza tappa, lasciato il territorio che si affaccia sul mare Adriatico, prende l'avvio nel "comprensorio delle ceramiche" per terminare in quello "dell'aceto balsamico e del vino Lambrusco". Questa tappa è caratterizzata da due distinti circuiti, transitando per ben 7 volte sotto la linea del traguardo. Partenza dalla splendida piazza di Fiorano Modenese, chilometro zero. Avvio veloce verso Maranello, città del "cavallino rampante". Successivo attraversamento della strada "Nuova Estense" ed al km 13,200 si transita una prima volta sotto il traguardo di Levizzano (mt 225 slm) per iniziare l'ampio circuito di km 46,800 (da ripetere due volte). Si affronta la salita di Puianello che porta al valico di Riccò (mt 583 slm). Si attraversa il paese di San Dalmazio per poi scendere, su una lunga discesa di km 13,000 senza particolari difficoltà, su ottimo manto stradale, con due tornanti all'ingresso del paese di Marano sul Panaro. Si prosegue in direzione di Vignola (nota per la rinomata produzione di ciliegie) per poi seguire per Cà di Sola ed attraversare Castelvetro, per poi giungere nuovamente a Levizzano e concludendo il primo dei due giri. Dalla località Cà di Sola, al km 97,900, fino a Castelvetro è posto il rifornimento fisso. Al termine del secondo giro, al km 106,800, inizia il "circuito di Levizzano" di km 11,000 da ripetersi quattro volte, per un totale di km 150,800. Questo circuito morfologicamente movimentato nel territorio di Castelvetro, presenta alcuni falsipiani e due distinte salite: una di km 1,800 con pendenza media del 5% (al culmine della quale l'altitudine è di mt 203 slm) e, dopo breve tratto di discesa di mt 250, si affronta la rampa finale di mt 400, che porta al traguardo posto a mt 225 slm. L'ultimo chilometro, particolarmente tecnico, presenta un leggero falsopiano in salita di mt 350 seguito da mt 250 in ripida discesa (strada larga, con tornante) e mt 200 di aspra salita (9%) con immissione, dopo curva ampia a sinistra, sul rettilineo finale di mt 200 in salita al 6%.

### DESCRIPTION DU PARCOURS

La troisième étape, après avoir quitté le territoire qui donne sur la mer Adriatique, se dirige dans la "zone des céramiques" pour terminer dans celle du "vinaigre balsamique et du vin Lambrusco". Cette étape comprend deux circuits et 7 passages sur la ligne d'arrivée. Départ de la très belle place de Fiorano Modenese, au Km 0. Départ rapide vers Maranello, la ville du "cheval cabré". Puis traversée de la route "Nuova Estense". Au Km 13,2 premier passage sur la ligne d'arrivée de Levizzano (225 m. d'alt.) pour entrer sur le grand circuit de 46,8 km (à répéter deux fois). Côte de Puianello jusqu'au col de Riccò (583 m. d'alt.). Traversée de la ville de San Dalmazio, puis descente de 13 km sans difficulté particulière, avec une chaussée en excellent état, avec deux tournants à l'entrée de Marano sul Panaro. On continue en direction de Vignola (connue pour sa production de cerises), puis vers Cà di Sola et Castelvetro, puis à nouveau Levizzano, pour terminer le premier des deux tours. La zone de ravitaillement fixe se situe à Cà di Sola, au Km 97,9, jusqu'à Castelvetro. A la fin du deuxième tour, au Km 106,8, début du "circuit de Levizzano" de 11 km, à répéter quatre fois, pour un total de 150,8 km. Ce circuit est mouvementé, du point de vue morphologique, sur le territoire de Castelvetro, avec quelques faux-plats et deux côtes : une de 1,8 km avec une pente moyenne de 5% (jusqu'à une altitude de 203 m.) et, après une courte descente de 250 m., la rampe finale de 400 m., qui mène à l'arrivée, située à 225 m. d'altitude. Le dernier kilomètre est particulièrement technique, avec un léger faux-plateau en montée de 350 m. suivi d'une descente raide de 250 m. (route large avec tournant) et 200 m. de côte raide (9%), puis un grand virage à gauche et le rectiligne final de 200 m. avec une côte de 6%.

### ALTIMETRIA / ALTIMÉTRIE



### PRESIDI OSPEDALIERI / CENTRES HOSPITALIERS

- Scandiano - Magati  
Tel. 0522 850 111
- Pavullo - Tel. 0536 29 111
- Vignola - Tel. 059 777 811
- Modena - Tel. 059 42 22 111
- Bazzano - Tel. 051 838 811
- Bologna Soccorso - 118
- Bologna: Ist. Ort. Rizzoli  
Tel. +39 051 63 66 111
- Bologna: Osp. Maggiore  
Tel. +39 051 64 78 111
- Sassuolo - Tel. 0536 846 111

# Terza tappa

## Troisième étape



### COMITATO TAPPA

Comune di Fiorano Modenese  
Il Sindaco: Claudio Pistoni  
Assessore allo Sport: Marco Busani

Comune di Castelvetro  
Il Sindaco: Giorgio Montanari

**Ultimi 3 km**  
**3 Derniers km**  
INIZIO SALITA

**Ultimo km**  
**Dernier km**

**Levizzano Rangone - (Mo)**  
**Arrivo / Arrivée**  
Via BEDINE

*Legenda*

Gran Premio della Montagna

Controllo Antidoping



PLANIMETRIA ULTIMI 3 CHILOMETRI

PLANIMÉTRIE 3 DERNIERS KILOMÈTRES



### ALTIMETRIA ULTIMI 3 CHILOMETRI

### ALTIMÉTRIE 3 DERNIERS KILOMÈTRES





# Fiorano Modenese - Levizzano

Km. 151



## CRONOTABELLA / TABLEAU HORAIRE

Provincia di MODENA							
122	Fiorano Modenese	0,0	0,0	151,2	12:00	12:00	12:00
129	Maranello	5,0	5,0	146,2	12:08	12:07	12:07
123	Rotonda Nuova Estense	2,1	7,1	144,1	12:11	12:10	12:10
126	Via Sapiana	2,9	10,0	141,2	12:16	12:15	12:14
225	Levizzano - Inizio circuito "lungo"	3,4	13,4	137,8	12:21	12:20	12:19
412	Puianello	4,4	17,8	133,4	12:28	12:27	12:26
583	Valico di Riccò	4,8	22,6	128,6	12:36	12:34	12:33
539	San Dalmazio - innesto SP 21	3,4	26,0	125,2	12:42	12:40	12:38
563	Ospitaletto	3,6	29,6	121,6	12:48	12:45	12:43
140	Marano sul Panaro	9,7	39,3	111,9	13:03	13:00	12:57
135	Vignola	3,8	43,1	108,1	13:09	13:06	13:03
86	Ca' di Sola	8,4	51,5	99,7	13:23	13:19	13:15
118	Castelvetro - via Marconi	3,0	54,5	96,7	13:28	13:23	13:19
126	Via Sapiana	2,4	56,9	94,3	13:32	13:27	13:23
225	Levizzano - fine 1° giro circuito "lungo"	3,4	60,3	90,9	13:37	13:32	13:28
412	Puianello	4,4	64,7	86,5	13:44	13:39	13:34
583	Valico di Riccò	4,8	69,5	81,7	13:52	13:46	13:41
539	San Dalmazio - innesto SP 21	3,4	72,9	78,3	13:58	13:52	13:46
563	Ospitaletto	3,6	76,5	74,7	14:04	13:57	13:51
140	Marano sul Panaro - IR	9,7	86,2	65,0	14:19	14:12	14:06
135	Vignola - FR	3,8	90,0	61,2	14:25	14:18	14:11
86	Ca' di Sola	8,4	98,4	52,8	14:39	14:31	14:24
118	Castelvetro - via Marconi	3,0	101,4	49,8	14:44	14:36	14:28
126	Via Sapiana	2,4	103,8	47,4	14:48	14:39	14:31
225	Levizzano - fine 2° giro - inizio circ. "corto"	3,4	107,2	44,0	14:53	14:44	14:36
242	Via Bedine - inizio discesa	0,5	107,7	43,5	14:54	14:45	14:37
127	Castelvetro - via Mascagni	3,8	111,5	39,7	15:00	14:51	14:43
147	Castelvetro centro	0,7	112,2	39,0	15:01	14:52	14:44
126	Castelvetro - via Ghiarone	0,6	112,8	38,4	15:02	14:53	14:45
164	Località Misiane	1,2	114,0	37,2	15:04	14:55	14:46
126	Via Sapiana	0,8	114,8	36,4	15:06	14:56	14:48
130	Inizio salita	0,7	115,5	35,7	15:07	14:57	14:49
203	Fine breve tratto in discesa	2,3	117,8	33,4	15:11	15:01	14:52
225	Levizzano - fine 1° giro circ. Castelvetro	0,4	118,2	33,0	15:11	15:01	14:52
126	Castelvetro centro	5,0	123,2	28,0	15:19	15:09	15:00
130	Via Sapiana	2,6	125,8	25,4	15:24	15:13	15:04
225	Levizzano - fine 2° giro circ. Castelvetro	3,4	129,2	22,0	15:29	15:18	15:09
126	Castelvetro centro	5,0	134,2	17,0	15:37	15:26	15:16
130	Via Sapiana	2,6	136,8	14,4	15:41	15:30	15:20
225	Levizzano - fine 3° giro circ. Castelvetro	3,4	140,2	11,0	15:47	15:35	15:25
126	Castelvetro centro	5,0	145,2	6,0	15:55	15:43	15:32
130	Via Sapiana	2,6	148	3,4	15:59	15:47	15:36
225	Levizzano - fine 4° giro - Arrivo/arrivée	3,4	151	0,0	16:05	15:52	15:41