

Seconda tappa - 2ª semi-tappa

Deuxième étape - 2^{ème} demi-étape



Disposizioni organizzative

MERCOLEDÌ 21 MARZO - POMERIGGIO

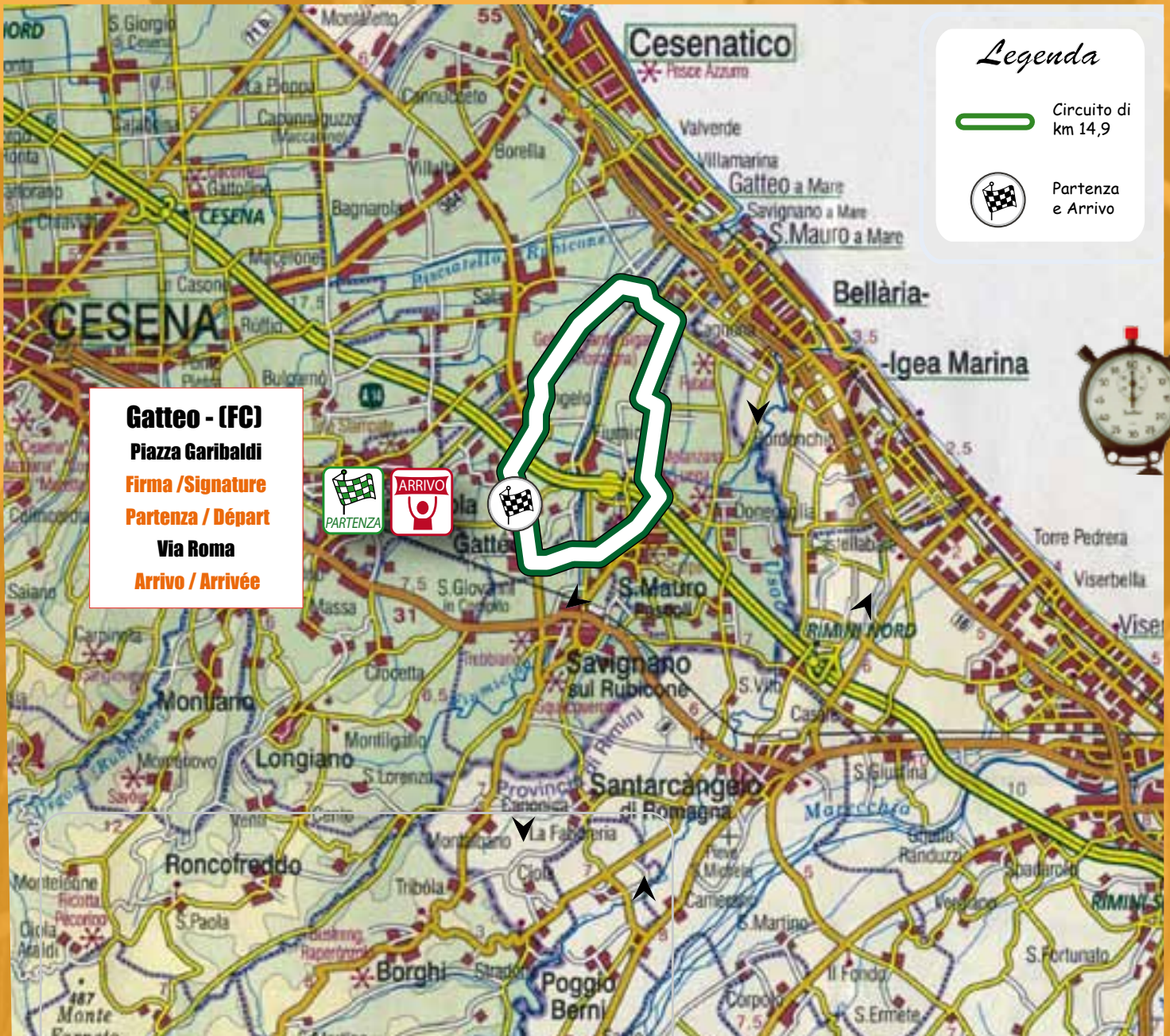
Gatteo - Piazza Garibaldi
Dalle ore 15
Firma foglio partenza
Ore 15,30
Gatteo - via Roma
Partenza seconda semi-tappa: Prima Squadra
circuiti Gatteo-Gatteo - crono a squadre
Dalle ore 16,30 circa
Gatteo - via Roma - Arrivo ultima squadra
Controllo medico seconda semi-tappa
Camper Organizzazione G.S.Emilia - NUOVO PARCO
DEI CILIEGI - in prossimità dell'arrivo
Direzione corsa, sala Giuria, sala Stampa
Sant'Angelo - Sala Polivalente - via Fiume, 1
Tel. 0541 93 55 11 - Fax 0541 93 33 44
Tel. organizzazione 348 28 11 612 - 348 28 16 613

Dispositions de l'Organisation

MERCREDI 21 MARS - APRÈS-MIDI

Gatteo - Piazza Garibaldi
A partir de 15h00
Signature de la feuille de départ
A 15h30
Gatteo - via Roma
Départ deuxième demi-étape: Première équipe
circuit Gatteo-Gatteo - Course contre-la-montre par équipes
A partir de 16h30 environ
Gatteo - via Roma - Arrivée dernière équipe
Contrôle Antidopage deuxième demi-étape
Camping-car Organisation G.S.Emilia - NUOVO PARCO
DEI CILIEGI - Près de l'arrivée
Permanence, Jury, Presse
Sant'Angelo - Sala Polivalente - via Fiume, 1
Tél. +39 0541 93 55 11 - Fax +39 0541 93 33 44
Tél. organisation +39 348 28 11 612 - +39 348 28 16 613

PLANIMETRIA \ PLANIMÉTRIE





Gatteo - Gatteo

Cronometro a squadre

Contre-la-montre par équipes

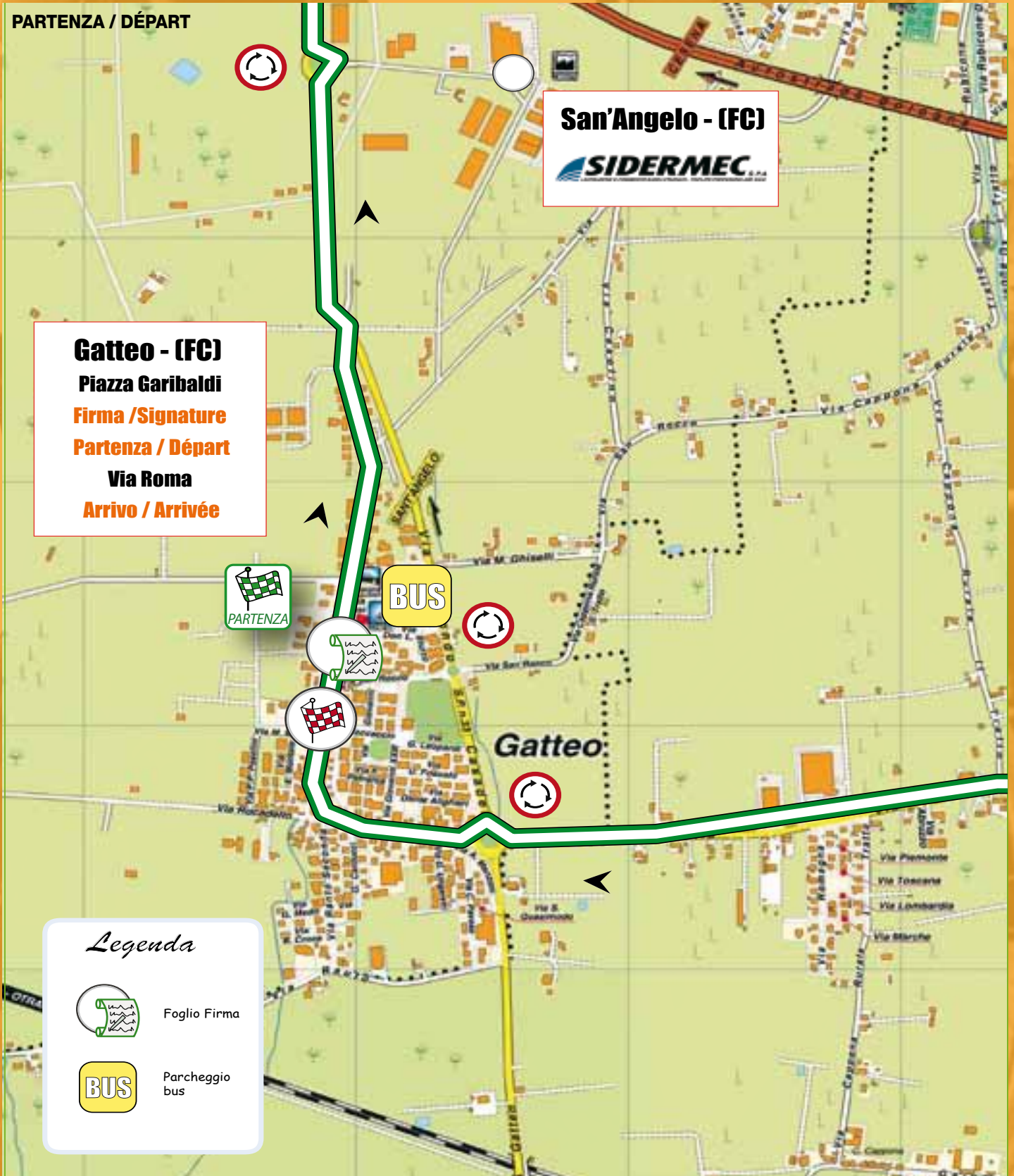


CARATTERISTICHE DEL PERCORSO

La seconda semi-tappa della giornata verrà disputata su strade comunali e provinciali dell'Unione dei Comuni del Rubicone, Gatteo, San Mauro Pascoli e Savignano sul Rubicone. Trattasi di una cronometro a squadre con partenza e arrivo nel centro di Gatteo, di km 14,9 e molto veloce, su strade ampie e al momento attuale in ottimo stato. Al km 5,7 doppia curva a destra/sinistra da via Fenili a via San Giuseppe, via Cagnona, Cavalcavia A14 - Circonvallazione Ovest, Savignano Sul Rubicone - Via Bastia, Gatteo Rotatoria via Savignano e Gatteo arrivo su via Roma.

DESCRIPTION DU PARCOURS

La deuxième demi-étape de la journée se disputera sur les routes municipales et provinciales de l'Unione dei Comuni del Rubicone, Gatteo, San Mauro Pascoli et Savignano sul Rubicone. Il s'agit d'un contre-la-montre par équipes avec départ et arrivée dans le centre de Gatteo, de 14,9 km et très rapide, sur des routes larges et actuellement en excellent état. Au Km 5,7 double virage droite/gauche de Via Fenili à Via San Giuseppe, Via Cagnona, passage supérieur A14 - Circonvallazione Ovest, Savignano Sul Rubicone - Via Bastia, Gatteo rond-point Via Savignano et Gatteo arrivée Via Roma.



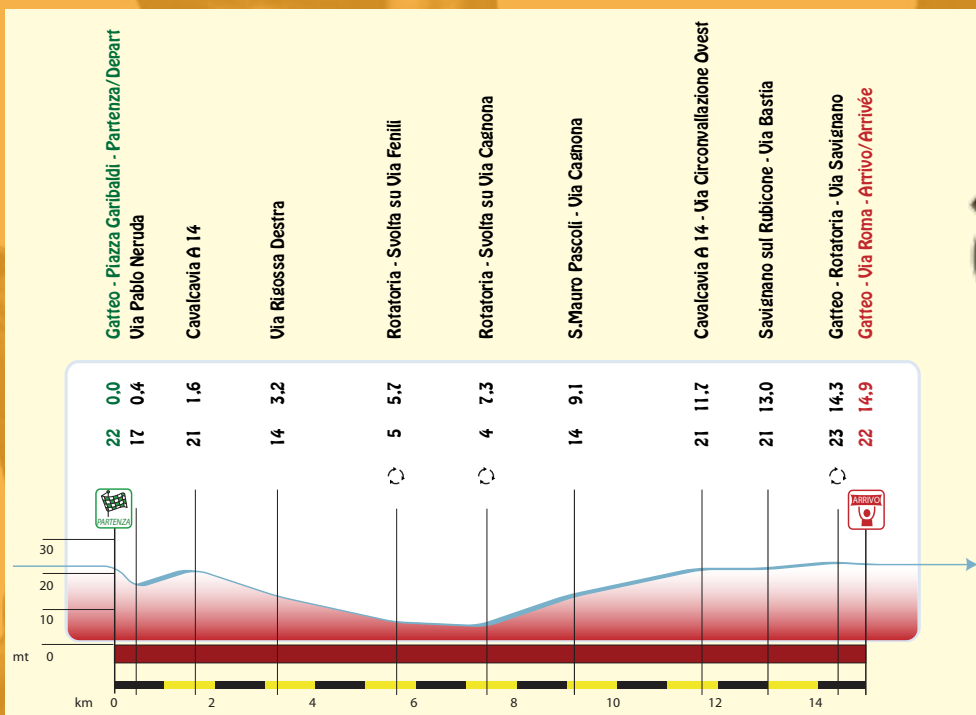
Seconda tappa - 2^a semi-tappa

Deuxième étape - 2^{ème} demi-étape



CRONOTABELLA \ TABLEAU HORAIRE

Altim.	Località	Parziali	Percorsi	Da perc	48 km/h	50 km/h	52 km/h
Provincia di FORLÌ - CESENA							
22	Gatteo - Piazza Garibaldi - Partenza/Depart	0,0	0,0	14,9	15 : 30	15 : 30	15 : 30
17	Via Pablo Neruda	0,4	0,4	14,5	15 : 31	15 : 30	15 : 30
21	Cavalcavia A 14	1,2	1,6	13,3	15 : 32	15 : 32	15 : 32
14	Via Rigossa Destra	1,6	3,2	11,7	15 : 34	15 : 34	15 : 34
5	Rotatoria - Svolta su Via Fenili	2,5	5,7	9,2	15 : 37	15 : 37	15 : 37
4	Rotatoria - Svolta su Via Cagnona	1,6	7,3	7,6	15 : 39	15 : 39	15 : 38
14	S.Mauro Pascoli - Via Cagnona	1,8	9,1	5,8	15 : 41	15 : 41	15 : 41
21	Cavalcavia A 14 - Via Circonvallazione Ovest	2,6	11,7	3,2	15 : 45	15 : 44	15 : 44
21	Savignano sul Rubicone - Via Bastia	1,3	13,0	1,9	15 : 46	15 : 46	15 : 45
23	Gatteo - Rotatoria - Via Savignano	1,3	14,3	0,6	15 : 48	15 : 47	15 : 47
22	Gatteo - Via Roma - Arrivo/Arrivée	0,6	14,9	0,0	15 : 49	15 : 48	15 : 47



PLANIMETRIA ULTIMI 3 CHILOMETRI

PLANIMÉTRIE 3 DERNIERS KILOMÈTRES

ALTIMETRIA ULTIMI 3 CHILOMETRI

ALTIMÉTRIE 3 DERNIERS KILOMÈTRES

